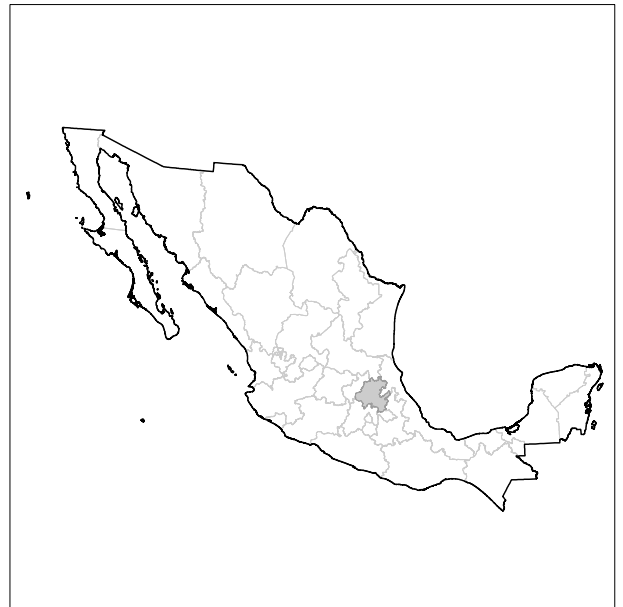


INSTITUTO NACIONAL ELECTORAL
REGISTRO FEDERAL DE ELECTORES
COORDINACION DE OPERACION EN CAMPO
DIRECCION DE CARTOGRAFIA ELECTORAL

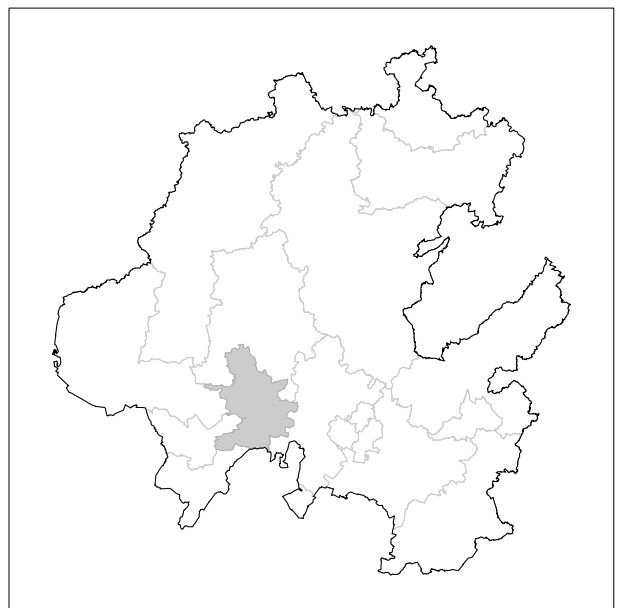
SIMBOLOGIA

- LIMITES**
- INTERNACIONAL _____
 - ESTATAL _____
 - DISTRITO ELECTORAL LOCAL _____
 - MUNICIPAL / DEMARCAACION TERRITORIAL _____
 - SECCIONAL _____
- CLAVES GEOELECTORALES**
- DISTRITO ELECTORAL LOCAL _____ 00
 - MUNICIPIO / DT _____ 000
 - SECCION _____ 0000
- CABECERAS**
- CAPITAL DEL ESTADO _____ ★
 - MUNICIPIO / DEMARCAACION TERRITORIAL _____ ●
 - JUNTA LOCAL EJECUTIVA / DISTRITAL EJECUTIVA _____ ○
- POBLACIONES**
- LOCALIDAD URBANA _____
 - LOCALIDAD RURAL _____
- NOMENCLATURA POBLACIONES**
- LOCALIDAD URBANA _____ CIUDAD DE MEXICO
 - LOCALIDAD RURAL _____
- VIAS DE COMUNICACION**
- AUTOPISTA Y PAVIMENTADA _____
 - FERROCARRIL _____
- HIDROGRAFIA**
- LAGO, LAGUNA O PRESA _____
 - RIO, ARROYO O CANAL _____
- ABREVIATURA / OTROS**
- DEMARCACION TERRITORIAL (CIUDAD DE MEXICO) _____ DT
 - AREA DE AMPLIACION _____

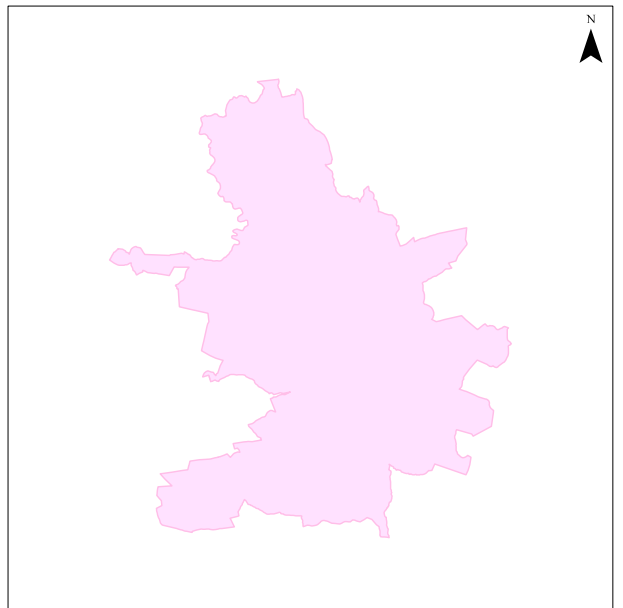
UBICACION DE LA ENTIDAD EN EL PAIS



UBICACION DEL DISTRITO EN LA ENTIDAD



INDICE DE ARMADO



1:65,000
 1 cm = 650 m

PLANO DISTRITAL SECCIONAL

IDENTIFICACION ELECTORAL

NOMBRE ENTIDAD:	CVE ENTIDAD	
HIDALGO	13	
DISTRITO ELECTORAL LOCAL:	TOTAL MUNICIPIOS / DT	TOTAL SECCIONES
07	6	79

AUTORIZO
 LIC. ANA ALICIA HOYO CHALIT
 VOCAJE ESTATAL DEL R.F.E.

FUENTE: INE / IRE / IGE. FECHA DE CORTE: 14 DE DICIEMBRE DE 2013. PROYECCION CARTOGRAFICA: UTM, ZONA 14. DATUM: WGS84.