



INSTITUTO NACIONAL ELECTORAL
REGISTRO FEDERAL DE ELECTORES
COORDINACION DE OPERACION EN CAMPO
DIRECCION DE CARTOGRAFIA ELECTORAL

SIMBOLOGIA

LIMITES
INTERNACIONAL _____
ESTATAL _____
DISTRITO ELECTORAL LOCAL _____
MUNICIPAL / DEMARCACION TERRITORIAL _____
SECCIONAL _____

CLAVES GEOELECTORALES
DISTRITO ELECTORAL LOCAL _____ 00
MUNICIPIO / DT _____ 000
SECCION _____ 0000

CABECERAS
CAPITAL DEL ESTADO _____ ★
MUNICIPIO / DEMARCACION TERRITORIAL _____ ●
JUNTA LOCAL EJECUTIVA / DISTRITAL EJECUTIVA _____ ○

POBLACIONES
LOCALIDAD URBANA _____ ●
LOCALIDAD RURAL _____ ●

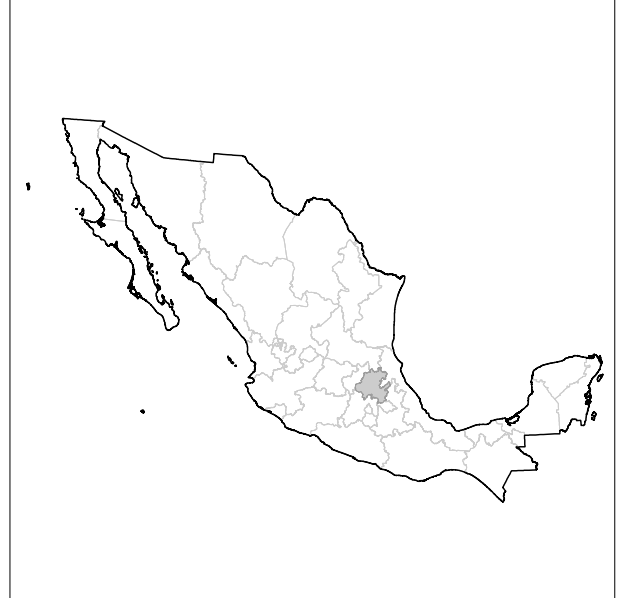
NOMENCLATURA POBLACIONES
LOCALIDAD URBANA _____ CIUDAD DE MEXICO
LOCALIDAD RURAL _____

VIAS DE COMUNICACION
AUTOPISTA Y PAVIMENTADA _____
FERROCARRIL _____

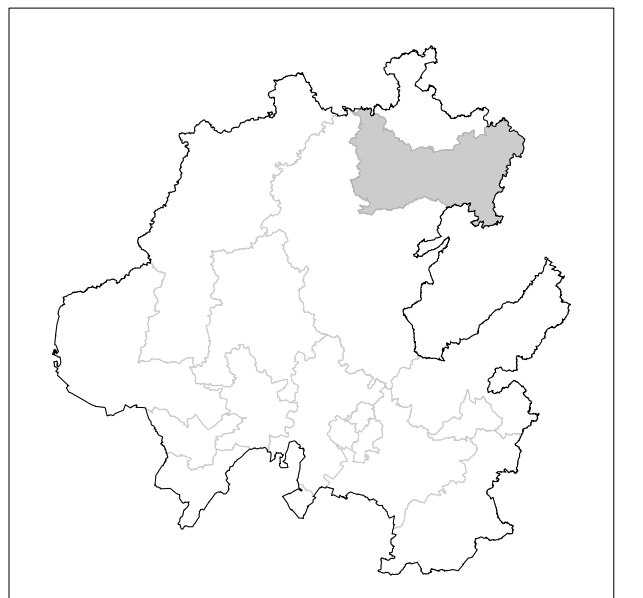
HIDROGRAFIA
LAGO, LAGUNA O PRESA _____
RIO, ARROYO O CANAL _____

ABREVIATURA / OTROS
DEMARCACION TERRITORIAL (CIUDAD DE MEXICO) _____ DT
AREA DE AMPLIACION _____

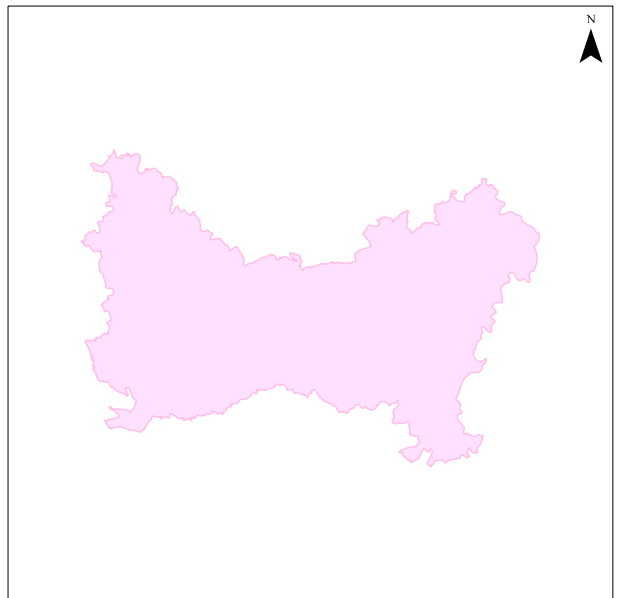
UBICACION DE LA ENTIDAD EN EL PAIS



UBICACION DEL DISTRITO EN LA ENTIDAD



INDICE DE ARMADO



1:90,000
1 cm = 900 m

PLANO DISTRITAL SECCIONAL

IDENTIFICACION ELECTORAL

NOMBRE ENTIDAD: **HIDALGO** CVE ENTIDAD: **13**

DISTRITO ELECTORAL LOCAL: **03** TOTAL MUNICIPIOS / DT: **8** TOTAL SECCIONES: **129**

AUTORIZO

LIC. ANA ALICIA HOYO CHALIT
VOCALE ESTATAL DEL R.F.E.

FUENTE: INE / IRE / IGE FECHA DE CORTE: 14 DE DICIEMBRE DE 2013
PROYECCION CARTOGRAFICA: UTM, ZONA 14 DATUM: WGS84

