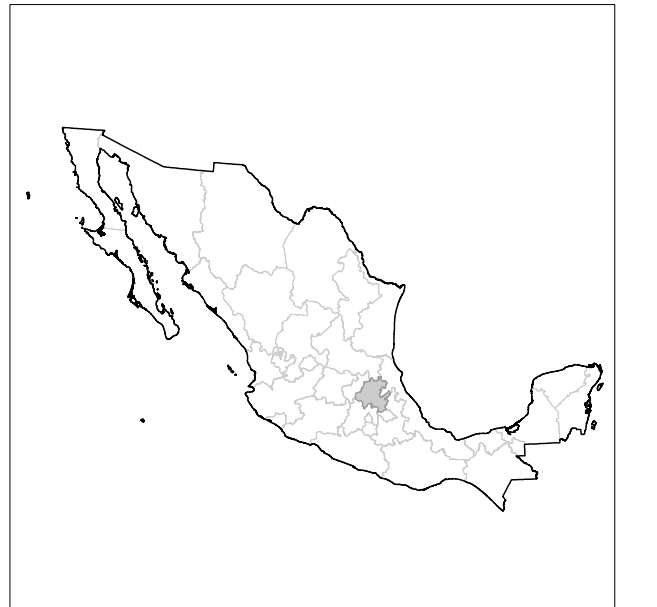


INSTITUTO NACIONAL ELECTORAL
REGISTRO FEDERAL DE ELECTORES
COORDINACION DE OPERACION EN CAMPO
DIRECCION DE CARTOGRAFIA ELECTORAL

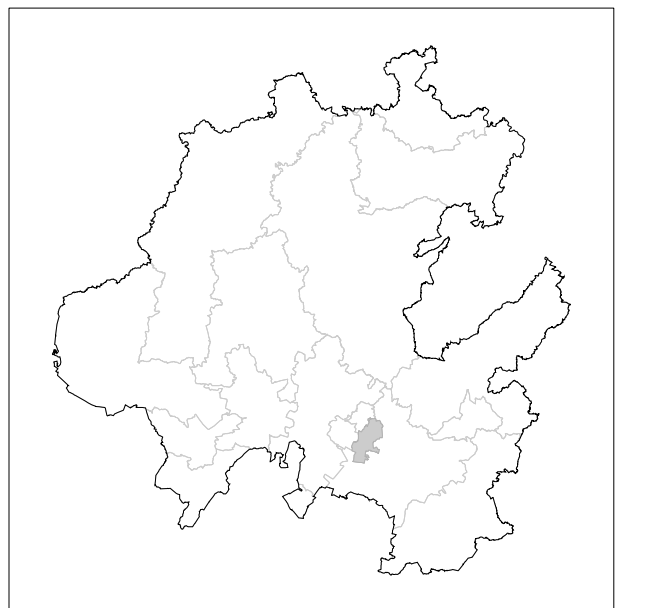
SIMBOLOGIA

- LIMITES**
- INTERNACIONAL
 - ESTATAL
 - DISTRITO ELECTORAL LOCAL
 - MUNICIPAL / DEMARCACION TERRITORIAL
 - SECCIONAL
- CLAVES GEOELECTORALES**
- DISTRITO ELECTORAL LOCAL 00
 - MUNICIPIO / DT 000
 - SECCION 0000
- CABECERAS**
- CAPITAL DEL ESTADO
 - MUNICIPIO / DEMARCACION TERRITORIAL
 - JUNTA LOCAL EJECUTIVA / DISTRITAL EJECUTIVA
- POBLACIONES**
- LOCALIDAD URBANA
 - LOCALIDAD RURAL
- NOMENCLATURA POBLACIONES**
- LOCALIDAD URBANA CIUDAD DE MEXICO
 - LOCALIDAD RURAL
- VIAS DE COMUNICACION**
- AUTOPISTA Y PAVIMENTADA
 - FERROCARRIL
- HIDROGRAFIA**
- LAGO, LAGUNA O PRESA
 - RIO, ARROYO O CANAL
- ABREVIATURA / OTROS**
- DEMARCACION TERRITORIAL (CIUDAD DE MEXICO) DT
 - AREA DE AMPLIACION

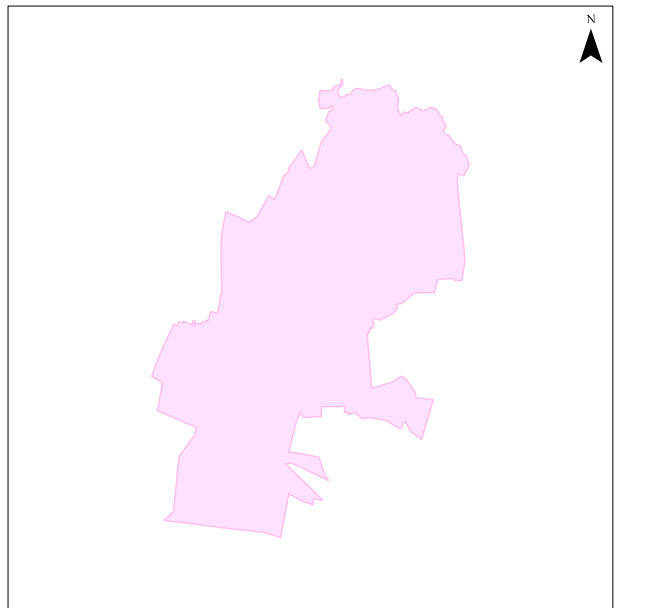
UBICACION DE LA ENTIDAD EN EL PAIS



UBICACION DEL DISTRITO EN LA ENTIDAD



INDICE DE ARMADO



1:27,000
 1 cm = 270 m

PLANO DISTRITAL SECCIONAL

IDENTIFICACION ELECTORAL

NOMBRE ENTIDAD:	CVE ENTIDAD:	
HIDALGO	13	
DISTRITO ELECTORAL LOCAL:	TOTAL MUNICIPIOS / DT:	TOTAL SECCIONES:
17	1	46

AUTORIZO

LIC. ANA ALICIA HOYO CHALIT
 VOCALE EN JEFE DEL R.F.E.